



Český svaz orientačních sportů
Slavia Liberec orienteering, z.s.
MANUFAKTURA ČESKÉHO POHÁRU 8.kolo, 2019
ZÁVOD INOV-8 CUP 2019
ŽEBŘÍČEK A, 9.kolo 2019
ZÁVOD RANKINGU 2019 – KOEFICIENT 1,06
ZÁVOD WORLD RANKING EVENT 2019
VEŘEJNÝ ZÁVOD
SPRINT



POKYNY – SPRINT – 14.09.2019

Pořádající orgán: Český svaz orientačních sportů

Pořádající subjekt: Slavia Liberec orienteering, z.s.

Datum: 14.09.2019 (sobota)

Centrum / shromaždiště: Český Dub, areál SčVaK 50.6649503N, 14.9984072E, [mapa](#)

Shromaždiště není kryté, ale je zde vyčleněné místo pro převlékání a případné postavení oddílových stanů. Nestavte prosím oddílové stany mimo pořadatelem vymezené území. Pokud bude vyčerpaná kapacita pro oddílové stany v areálu SčVaK, tak je možné také stavět oddílové stany na vyhrazené ploše u parkoviště.

Viz. plán shromaždiště v příloze.

Druh závodu: Manufaktura Český pohár 2019

INOV-8 CUP – žebříček A 2019

Ranking 2019

WRE Ranking 2019

Veřejný závod

Typ závodu: závod jednotlivců ve sprintu na trati s pevným pořadím kontrol a intervalovým startem.

Kategorie: Český pohár 2019, WRE: D21E/W21E, H21E/M21E

Žebříček A 2019: D16A, D18A, D20A, H16A, H18A, H20A

Ostatní: D10C, D12C, D14C, D16C, D18C, D21A, D21C, D35C, D40C, D45C, D50C, D55C, D60C, D65C, H10C, H12C, H14C, H16C, H18C, H21A, H21C, H35C, H40C, H45C, H50C, H55C, H60C, H65C, H70C,

Příjezd / dopravní omezení: příjezd na parkoviště bude značen ze směru Hodkovice n. Mohelkou, ze směru Osečná a také ze směru Mnichovo Hradiště.

Parkování: organizované pořadatelem, dostatek místa pro všechny.

Pro hladký průběh parkování dbejte prosím jejich pokynů!

Osobní automobily: Osobní automobily parkují na pořadatelem vymezené ploše města Český Dub. Pro závodníky je zřízeno jedno parkoviště. Veškeré příjezdy na parkoviště jsou vyznačeny. Všichni závodníci musí využít parkoviště určené pro závod.

Autobusy: budou parkovat na stejném parkovišti jako osobní automobily, kde bude vymezeno stání pro autobusy – dbejte prosím pokynů pořadatele.

Parkovné bude vybíráno podle obsazenosti auta.

- 40,- Kč pokud budou ve voze 2 a méně osob
- 20,- Kč pokud budou ve voze 3 a více osob



Upozorňujeme, že veškeré části města, kromě přístupových komunikací, parkoviště, areálu shromaždiště a značených tras na start a z cíle jsou zakázaným prostorem.

Nedodržení těchto přístupových cest bude trestáno diskvalifikací!

Viz. plán příjezdů a parkování v příloze.

Šatny: možnost postavení klubových stanů na shromaždišti a parkovišti ve vyznačeném prostoru. Nestavte prosím oddílové stany mimo pořadatelem vymezené území.

Prezentace: v centru dopoledního závodu v Kořenově (štafety TUR), 09:00 – 10:00

V centru sprintu v areálu SčVaK Český Dub, 14:00 – 15:00

Vzdálenosti: parkoviště – centrum: 150 m

centrum – start: 450 m

centrum – cíl: 350 m

Start: 00 = 16:00, intervalový, cesta značena modrobílými fáborky

Průběh startu:

- čas -3 ... vstup závodníků do koridoru s označením příslušné kategorie a oražení SI jednotky CLEAR;
- čas -2 ... oražení SI jednotky CHECK a případně SI jednotky SIAC test;
- čas -1 ... příprava ke startu
- čas 0 ... závodníci vybíhají pro mapy a povinným úsekem na mapový start.

Startovní čísla: se startovními čísly startují pouze závodníci kategorií W21E, M21E, D16A, D18A, D20A, H16A, H18A a H20A. Odběr startovních čísel samoobslužně v prostoru předstartu. Závodníci jsou povinni připevnit si startovní čísla viditelně na hrud'

Omezení obutí: je zakázáno běžet v botách s hřeby. Doporučujeme atletickou obuv.

Způsob ražení: SportIdent – označovací jednotky systému SportIdent (včetně cílové) budou nastaveny do režimu bezdotykového ražení BEACON (umožňující ražení do vzdálenosti 0,5 m). Jeden SI-čip nesmí být použit v jednom závodě vícekrát. V případě selhání elektronického ražení razí závodníci do R-políček na mapě a tuto skutečnost jsou povinni oznámit v cíli.

Závodníci mají možnost zapůjčení čipu od pořadatele za cenu 40,- Kč / den.

Zapůjčení SIAC čipů pořadatel nezajišťuje.

Vyčítání čipů bude umístěno na shromaždišti – bude označeno.

Mapa: Český Dub, 1:4 000, E=2m, ISSOM 2007, stav srpen 2019, mapoval: Jiří Daněk,
tisk: laser, rozměr: A4

Mapy jsou vodovzdorně upraveny (PRETEX)

Zvláštní mapové značky:

- zelené kolečko - velký význačný strom
- zelená tečka - význačný keř nebo malý strom
- zelený křížek - vývrat
- černé kolečko - pařez, ohniště
- černý křížek - dětský herní prvek, odpočívadlo, sušák
- modré kolečko - studna

Terén: městská zástavba – historické centrum města, sídliště, členité zahrady a parky, vertikálně i horizontálně různorodý.

Parametry tratí: zveřejněny na stránkách závodu a v centru.

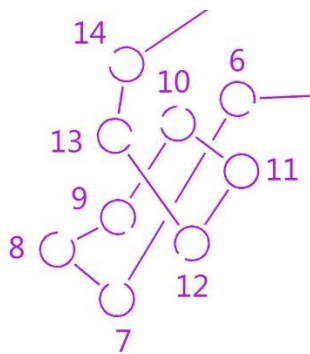
Popisy kontrol: k dispozici na shromaždišti a vytištěny na mapách

Povinné úseky: start -> začátek orientace (mapový start),
sběrná kontrola (číslo 100) -> cíl.

Povinné úseky jsou značeny koridory (sběrná kontrola -> cíl), případně červenými fáborky (start -> začátek orientace). Dodržování povinných úseků bude kontrolováno pořadatelí. V případě jejich nedodržení bude závodník diskvalifikován.

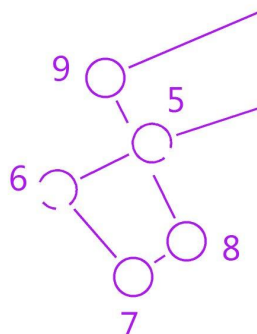
Křížení tratí:

Upozorňujeme závodníky, že tratě jsou značně nakřížené, věnujte proto pozornost správnému pořadí kontrol (Obr. 1).

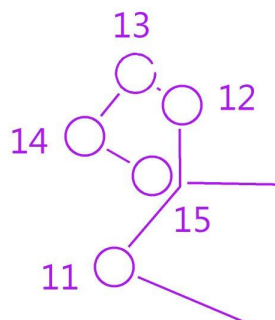


Obr. 1

Případy, kdy by spojnice protínala kolečko kontroly, jsou řešeny buď jejím přerušením (Obr. 2) nebo zalomením (Obr. 3).



Obr. 2



Obr. 3

Zakázané prostory:

Mimo závod: veškeré okolní urbanizované i parkové prostory města Český Dub mimo prostor centra závodu, cesty do centra z parkoviště, cesty na start a z cíle jsou závodním prostorem. Účastníci mají vstup do závodního prostoru zakázaný vyjma čas vlastního závodu až do doby uzavření cíle.

Během závodu:

Upozorňujeme na zákaz překonávání mapových značek, které jsou v mapovém klíči ISSOM2007 definovány jako nepřekonatelné. Zejména upozorňujeme, že prostorem závodu protéká potok, jehož koryto je povoleno překonávat pouze po přechodových lávkách. Zvláště riziková místa (například záhonky, apod.) budou navíc přímo v terénu opáskována červenobílou výstražnou páskou. Vše bude hlídáno pořadateli a porušení zákazů je důvodem k diskvalifikaci.

Cíl: závod končí oražením cílové SI jednotky, která je nastavena do režimu bezdotykového ražení BEACON.

Předp. časy vítězů: dle platného Soutěžního řádu soutěží sekce orientačního běhu ČSOS. Kategorie WRE dle Pravidel IOF.

Časový limit: 30 minut, uzavření cíle v 20:00.

GPS tracking: nebude použito.

Výsledky: průběžné výsledky budou vyvěšovány na shromaždišti. Průběžné výsledky a mezičasy budou dále dostupné na adrese <https://liveresultat.orienteering.se/>. Konečné výsledky budou zveřejněny na stránkách závodu, resp. v informačním systému ORISu.

Vyhlášení vítězů: na shromaždišti, v 18:15

Vyhlašování budou závodníci na prvních třech místech v kategoriích Českého poháru, Žebříčku A a dále závodníci na prvních místech ostatních kategorií.

Občerstvení: v cíli po doběhu voda, resp. voda se sirupem.

WC: TOI-TOI pouze v centru, neznečišťujte okolí centra.

Výdej map: výdej map po startu posledních závodníků. Bude upřesněno spíkreem.

Protesty: písemně proti vkladu 400 Kč hlavnímu rozhodčímu (Petr Karvánek, U Mlékárny 2390, 47001 Česká Lípa). V kategoriích WRE písemně dle Pravidel IOF, bez vkladu.

JURY: Marek Cahel LCE8803, Jan Fiala ZBM7205, Jan Procházka PGP8407

Stánkový prodej: bufet v centru s teplými nápoji (čaj, káva), studenými nápoji (pivo, limo, kofola) a základním dalším kompletním sortimentem.

Školka: v centru závodu bude v provozu školka pro nejmladší orientácké naděje. Žádáme rodiče, aby děti umísťovali do školky pouze na nezbytně nutnou dobu.

Ubytování: viz pokyny přidružených závodů Českého poháru štafet.

Zdravotní zabezpečení: Závodníci se účastní závodu na vlastní nebezpečí. Bezplatná lékařská první pomoc bude poskytována pouze po doběhu v centru závodu. Následující lékařskou pomoc si každý účastník hradí ze svého zdravotního pojištění.

Ochrana osobních údajů: přihlášením se na tento závod každý účastník souhlasí se zveřejněním svých osobních údajů v platném formátu ČSOS, a to v podobě přihlášky, startovky a výsledků na webu závodů a v informačním systému ORIS. V průběhu akce budou pořizovány zpravodajské fotografie sloužící k informování veřejnosti o proběhlém závodě, vyúčtování dotací na akci atd. v souladu s § 89 zákona č. 89/2012 sb., Občanského zákoníku. Dále zde mohou být pořizovány fotografie k osobní potřebě závodníků (jako vzpomínka na závody, pro propagaci klubu OB) zejména z vyhlášení výsledků a doběhu do cíle. V případě, že nesouhlasíte s fotografováním, oznamte toto, prosím, explicitně řediteli závodů.

Upozornění: Po závodě bude na www.obpostupy.cz v aplikaci RouteGadget připravena možnost zakreslit své postupy pro každého závodníka. Prosíme všechny závodníky, aby tak podle svých možností učinili, jednoduchý návod najdete na stejné webové stránce, přímý odkaz bude uveden na stránce závodu.

Provozování prodejní nebo propagační činnosti je možno pouze se souhlasem ředitele závodu.

Provoz v prostoru závodu: závod bude probíhat za plného provozu chodců v odpolední víkendové špičce (zejména v parcích a na pěších zónách) – chovejte se ohleduplně. Tratě jsou vedeny tak, aby se v maximální možné míře vyhnuly silničnímu provozu, přesto se několikrát přebíhají městské silnice a tak dbejte vlastní bezpečnosti.

Předpis: závodí se dle platných Pravidel OB a Soutěžního řádu soutěží sekce orientačního běhu ČSOS a Prováděcích předpisů k soutěžím sekce OB 2019. V kategoriích IOF dle platných Pravidel IOF.

Hlavní pořadatelé: ředitel: Tomáš Kopec

hlavní rozhodčí: Petr Karvánek (R1)

stavitel tratí: Jiří Martan (R2)

IOF Event Adviser: Daniel Wolf

Poděkování: Pořadatelé děkují městu Český Dub za podporu a pomoc s uspořádáním závodu.

Poděkování patří také všem partnerům klubu Slavia Liberec orienteering z.s.

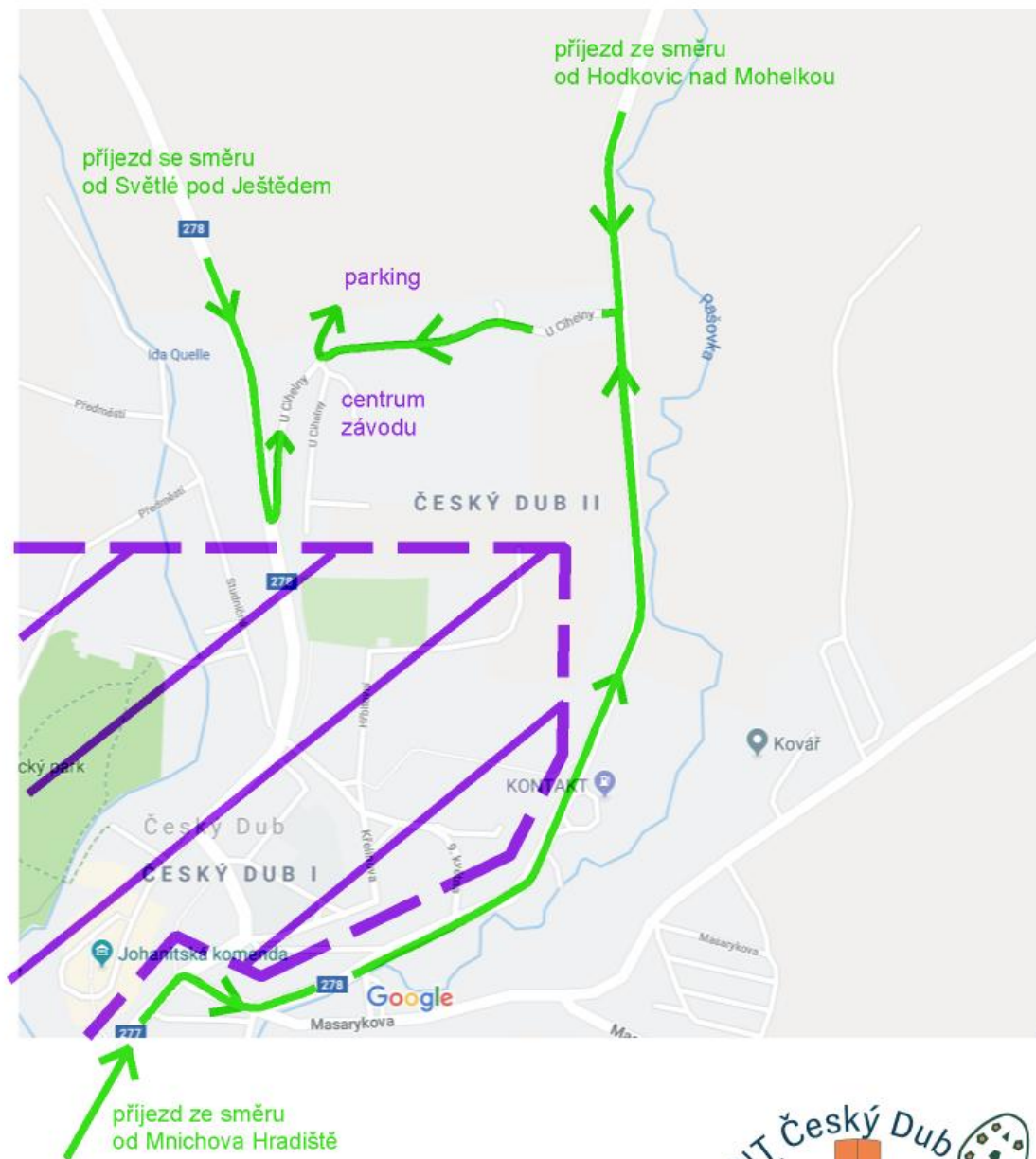
V Liberci, 11. září 2019

Tomáš Kopec

ředitel závodů

Petr Karvánek

hlavní rozhodčí

Plán příjezdů a parkoviště

Plán shromaždiště

